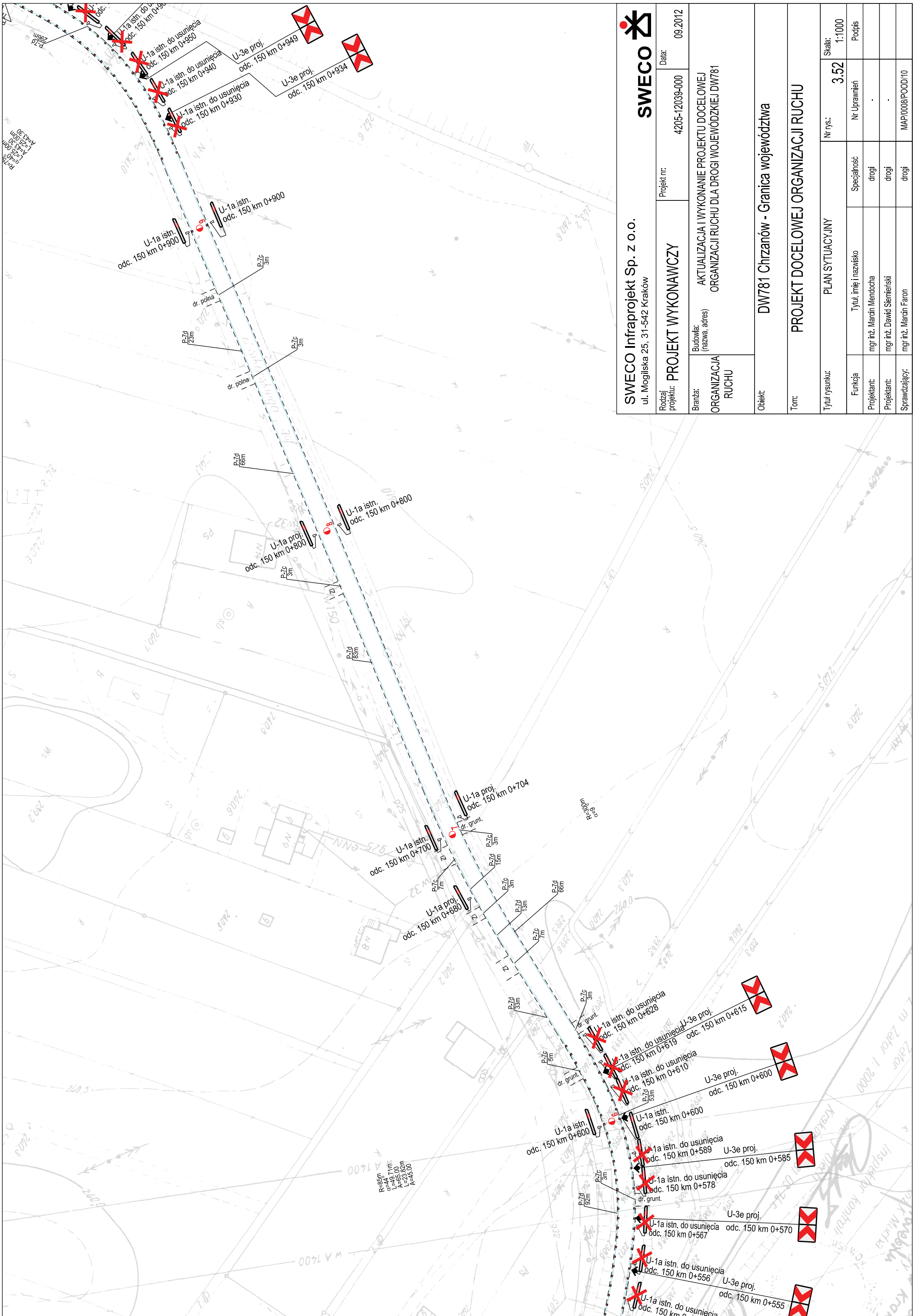
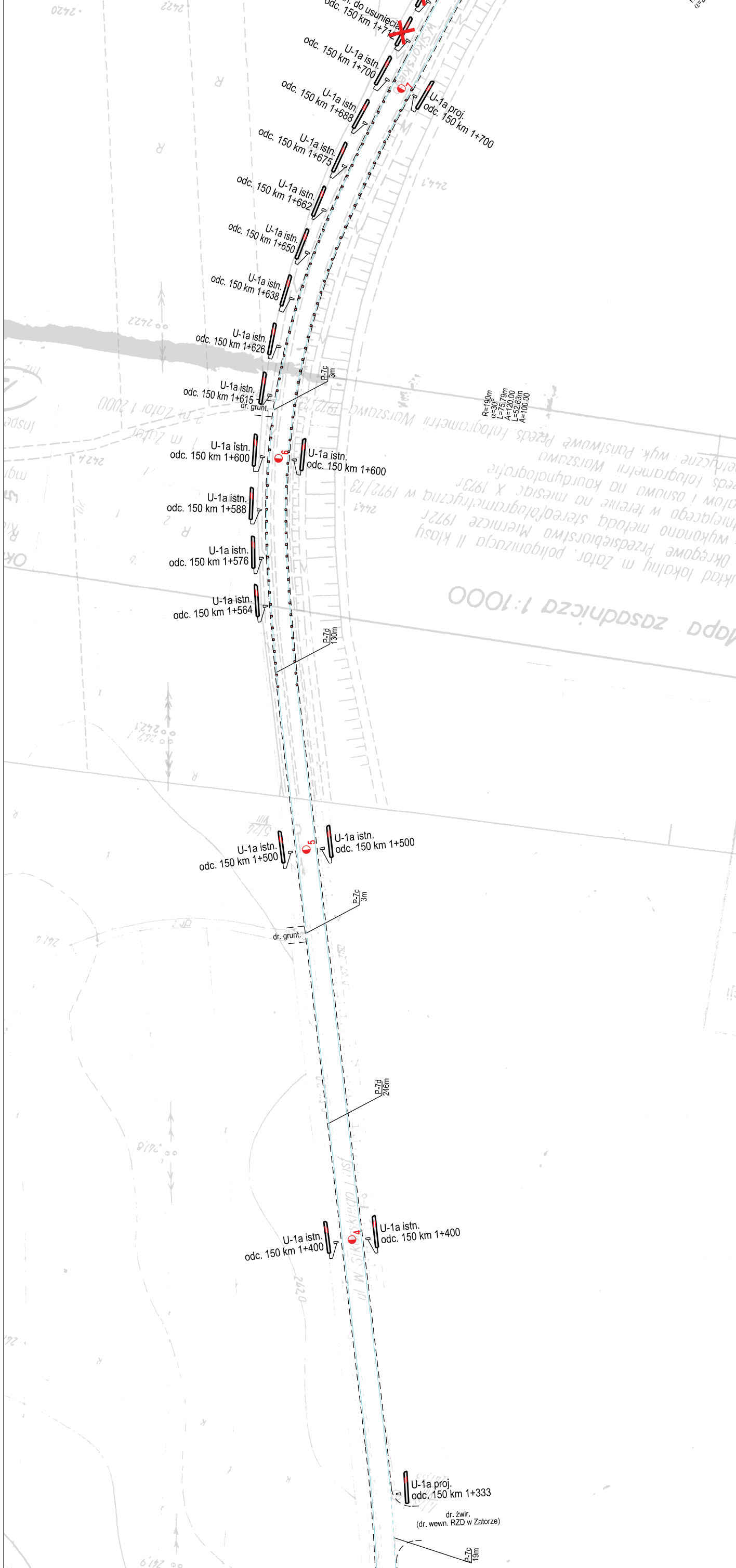



SWECO SWECO Infracprojekt Sp. z o.o. ul. Mogilska 25, 31-542 Kraków		Projekt nr: 4205-12039-000 Data: 09.2012
Branża: ORGANIZACJA RUCHU	Budowla: (nazwa, adres) AKTUALIZACJA I WYKONANIE PROJEKTU DOCELOWEJ ORGANIZACJI RUCHU DLA DRUGI WOJEWÓDZKIEJ DW781	Tytuł rysunku: PLAN SYTUACYJNY
Obiekt: DW781 Chrzanów - Granica województwa	Tom: PROJEKT DOCELOWEJ ORGANIZACJI RUCHU	Nr rys.: 3.51 Skala: 1:1000
Funkcja: mgr inż. Marcin Mendocha	Tytuł, imię i nazwisko: mgr inż. Marcin Mendocha	Specjalność: drogi
Projektant: mgr inż. Dawid Siemieniński	Projektant: mgr inż. Dawid Siemieniński	drogi
Sprawdzający: mgr inż. Marcin Faron	Sprawdzający: mgr inż. Marcin Faron	drogi



SWECO SWECO Infracprojekt Sp. z o.o. ul. Mogilska 25, 31-542 Kraków		Projekt nr: 4205-12039-000 Data: 09.2012
Rodzaj projektu: PROJEKT WYKONAWCZY	Branża: ORGANIZACJA RUCHU Budowla: AKTUALIZACJA I WYKONANIE PROJEKTU DOCELOWEJ ORGANIZACJI RUCHU DLA DROGI WOJEWÓDZKIEJ DW781	
Obiekt: DW781 Chrzanów - Granica województwa		
Tom: PROJEKT DOCELOWEJ ORGANIZACJI RUCHU		
Tytuł rysunku: PLAN SYTUACYJNY		
Funkcja: Tytuł, imię i nazwisko Projektant: mgr inż. Marcin Mendocha Projektant: mgr inż. Dawid Siemieniński Sprawdzający: mgr inż. Marcin Faron	Specjalność: drogi drogi drogi	Nr rys.: 3.52 Skala: 1:1000 Podpis:

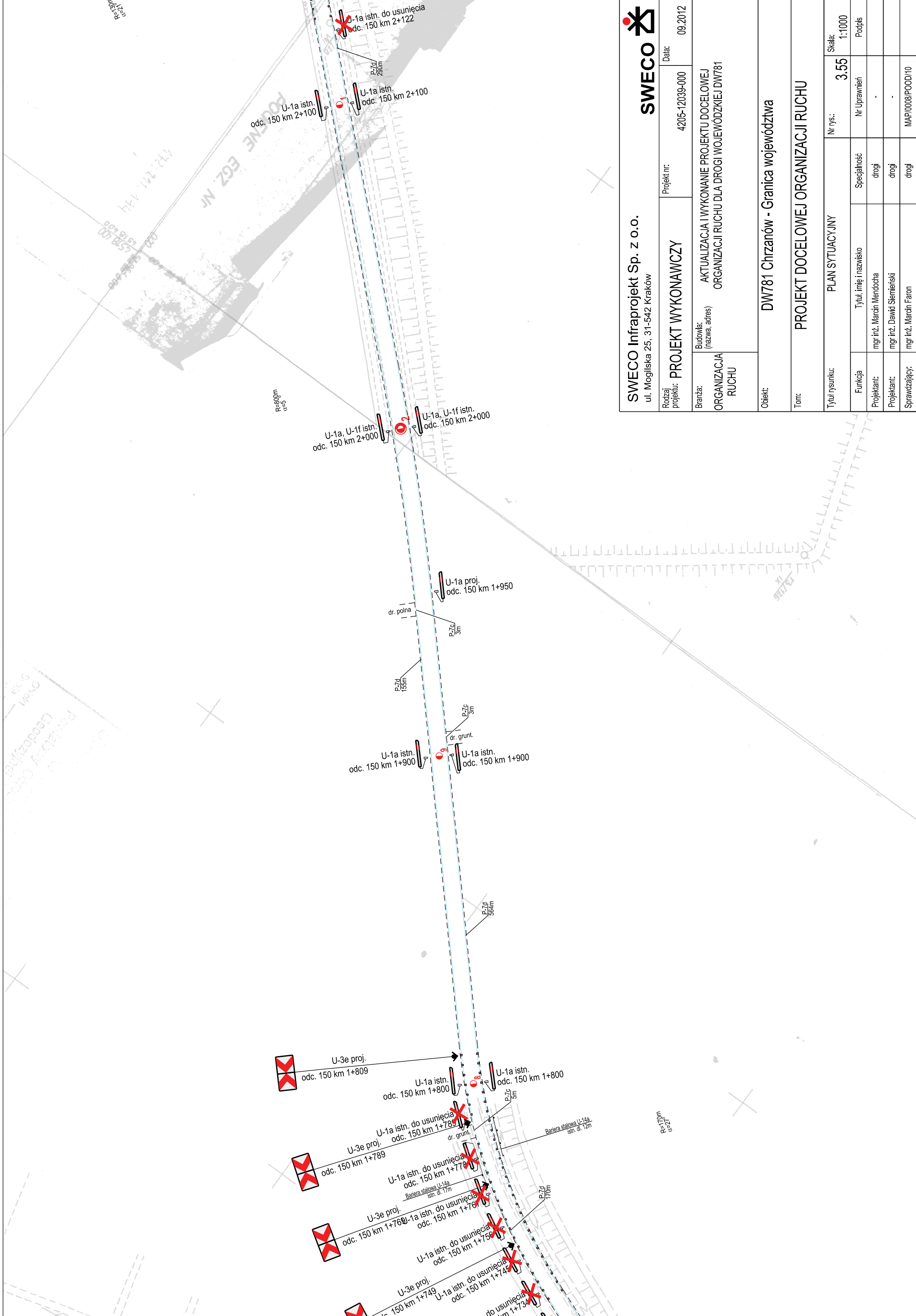


 SWECO		Data: 09.2012	
		Projekt nr: 4205-12039-000	
Rodzaj projektu: PROJEKT WYKONAWCZY		Branża: ORGANIZACJA RUCHU	
SWECO Infracprojekt Sp. z o.o. ul. Mogilska 25, 31-542 Kraków		Budowlar: AKTUALIZACJA I WYKONANIE PROJEKTU DOCELOWEJ ORGANIZACJI RUCHU DLA DROGI WOJEWODZKIEJ DW781	
Obiekt: DW781 Chrzanów - Granica województwa			
Tom: PROJEKT DOCELOWEJ ORGANIZACJI RUCHU			
Tytuł rysunku: PLAN SYTUACYJNY		Nr rys.: 3.54	
Skala: 1:1000		Podpis:	
Funkcja:	Tytuł, imię i nazwisko:	Specjalność:	Nr uprawnień:
Projektant:	mgr inż. Marcin Mendocha	drogi	
Projektant:	mgr inż. Dawid Siemieniński	drogi	
Sprawdzający:	mgr inż. Marcin Faron	drogi	MAP/0008/POOD/10

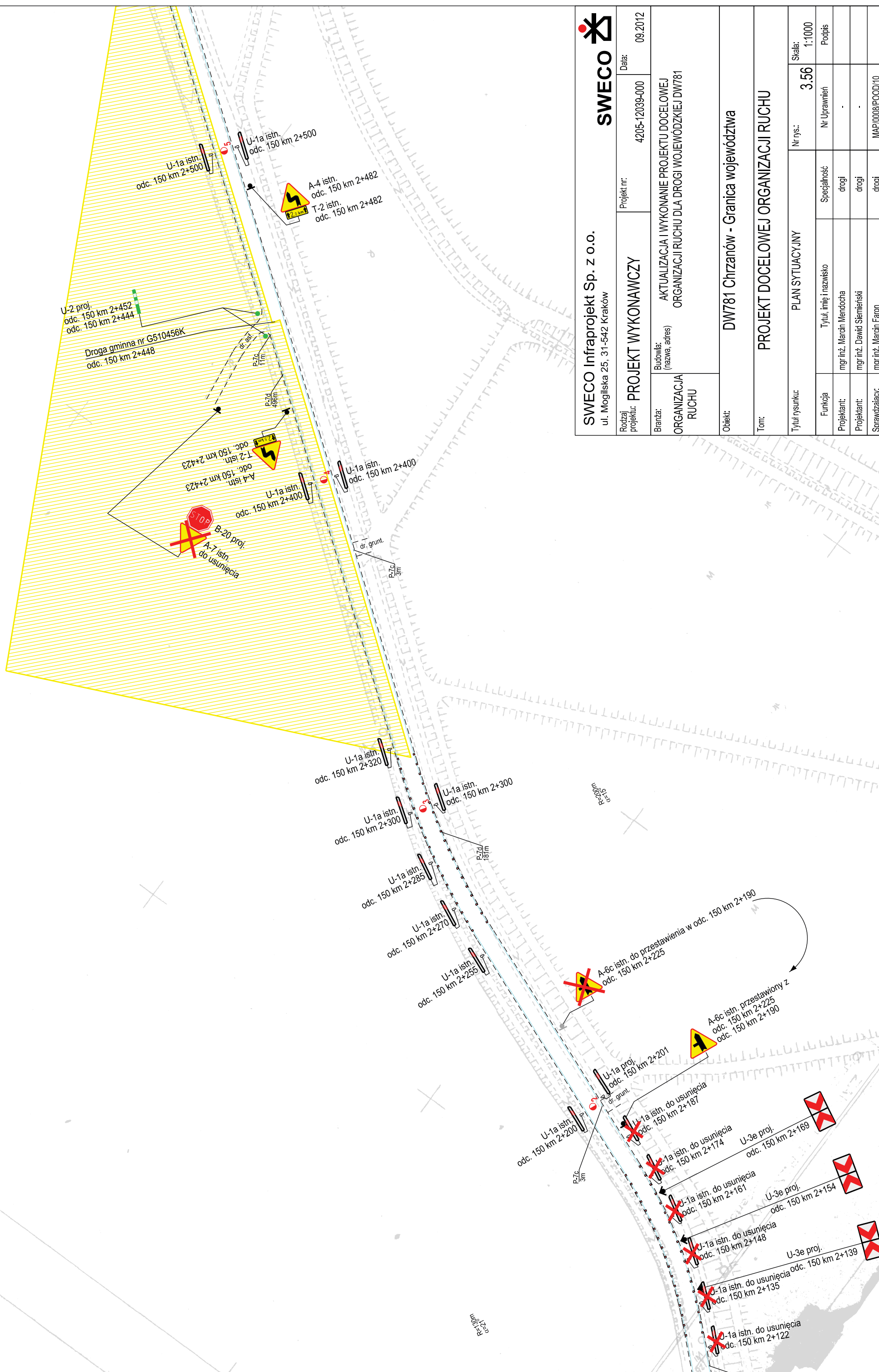
1. Osnowa: poziom - układ lokalny m. Zator, poligonizacja II klasy
 2. Pomiar: szczegółowe: wykonoano metodą stereofotogrametryczną w 1972/73
 3. Mapa: siatka kwadratowa i osnowa na kourdynatografie
 4. Powszechny: przed fotogrametrią Warszawa
 5. Powszechny: wyk. Powszechny Przed fotogrametrią Warszawa

Z-ca Naczelnika Wydziału Kartografii i Budownictwa
 mgr inż. Krystyna Kosińska
 18 115-1999
 4518400
 0078100

U-1a proj.
 odc. 150 km 1+333
 dr. żwir.
 (dr. wewn. RZD w Zatorze)



SWECO		Data: 09.2012	
SWECO Infraprojekt Sp. z o.o. ul. Mogilska 25, 31-542 Kraków		Projekt nr: 4205-12039-000	
Rodzaj projektu: PROJEKT WYKONAWCZY	Branża: AKTUALIZACJA I WYKONANIE PROJEKTU DOCELOWEJ ORGANIZACJI RUCHU DLA DROGI WOJEWÓDZKIEJ DW781		
Objekt: DW781 Chrzanów - Granica województwa		Tom: PROJEKT DOCELOWEJ ORGANIZACJI RUCHU	
Tytuł rysunku: PLAN SYTUACYJNY		Nr rys.: 3.55	Skala: 1:1000
Funkcja	Tytuł, imię i nazwisko	Specjalność	Podpis
Projektant:	mgr inż. Marcin Mendocha	drogi	
Projektant:	mgr inż. Dawid Siemieniński	drogi	
Sprawdzający:	mgr inż. Marcin Faron	drogi	MAP/0008/POOD/10



SWECO		Data: 09.2012	
SWECO Infraprojekt Sp. z o.o. ul. Mogińska 25, 31-542 Kraków		Projekt nr: 4205-12039-000	
Rodzaj projektu: PROJEKT WYKONAWCZY	Branża: ORGANIZACJA RUCHU		
Tytuł rysunku: PROJEKT WYKONAWCZY		Bucowład: AKTUALIZACJA I WYKONANIE PROJEKTU DOCELOWEJ ORGANIZACJI RUCHU DLA DRUGI WOJEWÓDZKIEJ DW781	
Objekt: DW781 Chrzanów - Granica województwa		Tom: PROJEKT DOCELOWEJ ORGANIZACJI RUCHU	
Tytuł rysunku: PLAN SYTUACYJNY		Nr rys.: 3.56	Skala: 1:1000
Funkcja	Tytuł, imię i nazwisko	Specjalność	Podpis
Projektant:	mgr inż. Marcin Mendoch	drogi	
Projektant:	mgr inż. Dawid Siemieniński	drogi	
Sprawdzający:	mgr inż. Marcin Faron	drogi	MAP/0008/POOD/10